

ガーミン ナビゲーションシステム **NEW!**

GARMIN GPS NAVIGATION SYSTEMS 国内仕入商品



ピックアップ
アイテム

ツーリング
& キャンプ

ウェア &
ヘルメット

ハンドル &
コントロール

ブレーキ
& クラッチ

マフラー

キャブ・
インテーク
& エンジン

電装関連

車体関連 &
アクセサリ

サスペンション

スプロケット
& チェーン

タイヤ &
ホイール

ケミカル &
メンテナンス

ハーレー

ミニ

スクーター

オフロード

4輪パーツ

さらに進化した、モーターサイクル専用ナビゲーション。

zumo 660

グローブをしたままで軽快に操作できること、晴天の日中や夜間など、どんな時間帯でも見えやすいこと、そして何よりも、**雨や水濡れに強く、振動に負けないこと。**「オートバイ専用のナビゲーション」に求められる性能を、あらゆる角度から追求し、磨き上げられたzumo660。

Bluetooth機能

Bluetooth対応のヘッドセットや携帯電話とのワイヤレス接続が可能。これまでにないコミュニケーションライディングを実現

MP3プレーヤー機能

パソコンから転送した音楽データの再生が可能です。

*MP3形式のみ対応となります。

*A2DP対応のステレオヘッドセット利用でステレオ再生も可能

簡易燃料ゲージ機能

航続距離を予め設定することにより、満タンからの走行距離でおおよそのガソリン残量が確認可能。



zumo660 ■品番:P042-1702
■価格:税込 ¥81,900(本体価格 ¥78,000)



雨や水に強く、振動に負けない

急な雨や水濡れに対する防水性は国際防水規格IPX7をクリア。モーターサイクル向けの振動テストを行っています。

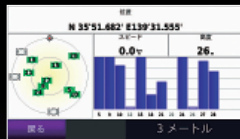


スムーズタッチパネル

グローブをしたままで操作可能なタッチスクリーン。



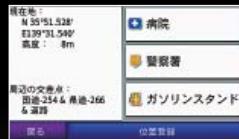
優れた基本性能 高感度GPSエンジンをはじめ、高度予測制御プログラムや柔軟なリルート、ラージサイズのキーボードなどが快適な旅をサポート。



高感度GPS



高度予測制御



「今どこ?」機能



迅速で柔軟なリルート



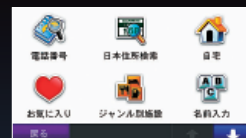
トリップコンピューター



キーボードラージサイズ



カスタムルート検索方法
別ルート選択可能



目的地検索メニュー

仕様・性能(ナビ本体)	
本体サイズ	(W)135x(H)84x(D)23mm
重量	287g
ディスプレイ	4.3インチ 97mmx57mm(480x272ピクセル) カラー、ホワイトバックライトWQVGA TFT
データ格納	4GB内蔵メモリ/microSDスロット装備
使用電源	リチウムイオン充電電池、DC12V、AC100V(ACアダプタ使用)
電源接続端子	DC12V(バラ線)、AC100V(家庭用コンセント)
バッテリー	充電:約4時間 稼働時間:約3時間
消費電力	10W
GPS受信機	並列20チャンネル高感度チップ
防水性能	国際防水規格 IPX7
ボイスガイダンス	○(内蔵スピーカー)
RoHS規定外	○
プリインストールロードマップ	○(日本詳細道路地図)
別売地図データ格納機能	○
USBインターフェイス	○
対応OS	Windows7/XP/Vista対応

標準付属品



- 01: zumo660本体
- 02: キャンピングケース
- 03: リチウムイオンバッテリー
- 04: モーターサイクルマウント
- 05: ウェザーキャブ
- 06: マウント取付用ビス・ナット
- 07: セキュリティードライバー
- 08: USBケーブル
- 09: ACアダプター
- 10: マップソース
日本詳細道路地図DVD-ROM
*マップは本体にプリインストール済
- 11: マップソース操作マニュアル
- 12: 日本語版操作マニュアル